



АДМИНИСТРАЦИЯ ГОРОДСКОГО ОКРУГА ГОРОД ОКТЯБРЬСКИЙ
РЕСПУБЛИКИ БАШКОРТОСТАН

Градостроительный план земельного участка N

Р Ф - 0 3 - 2 - 0 2 - 1 - 0 0 - 2 0 2 2 - 0 1 3 3

Градостроительный план земельного участка подготовлен на основании

Заявление, Администрация

городского округа город Октябрьский Республики Башкортостан от 08.09.2022 № 997

(реквизиты заявления правообладателя земельного участка, иного лица в случае, предусмотренном частью 1.1 статьи 57.3 Градостроительного кодекса Российской Федерации, с указанием ф.и.о. заявителя - физического лица, либо реквизиты заявления и наименование заявителя - юридического лица о выдаче градостроительного плана земельного участка)

Местонахождение земельного участка

Республика Башкортостан

(субъект Российской Федерации)

Городской округ город Октябрьский

(муниципальный район или городской округ)

ул. Верхняя, ба

(поселение)

Описание границ земельного участка (образуемого земельного участка):

См. приложение к чертежу градостроительного плана земельного участка.

Кадастровый номер земельного участка (при наличии) или в случае, предусмотренном частью 1.1 статьи 57.3 Градостроительного кодекса Российской Федерации, условный номер образуемого земельного участка на основании утвержденных проекта межевания территории и (или) схемы расположения земельного участка или земельных участков на кадастровом плане территории 02:57:031008:144

Площадь земельного участка 1393 кв.м.

Информация о расположенных в границах земельного участка объектах капитального строительства:

Объекты капитального строительства отсутствуют.

Информация о границах зоны планируемого размещения объекта капитального строительства в соответствии с утвержденным проектом планировки территории (при наличии)

См. приложение к чертежу градостроительного плана земельного участка.

Реквизиты проекта планировки территории и (или) проекта межевания территории в случае, если земельный участок расположен в границах территории, в отношении которой утверждены проект планировки территории и (или) проект межевания территории

Документация по планировке территории не утверждена.

(указывается в случае, если земельный участок расположен в границах территории в отношении которой утверждены проект планировки территории и (или) проект межевания территории)

Градостроительный план подготовлен Храмцова Галина Николаевна, Главный архитектор — начальник
ОАиГ, Администрация ГО г. Октябрьский Республики
Башкортостан

(ф.и.о., должность уполномоченного лица, наименование органа)

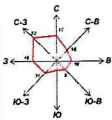
Храмцова Галина Николаевна

М.П.
(при наличии)

(подпись)

(расшифровка подписи)

Дата выдачи 20.09.2022

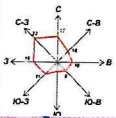


ЛИСТ 1.
 ЧЕРТЕЖ ГРАДОСТРОИТЕЛЬНОГО ПЛАНА ЗЕМЕЛЬНОГО УЧАСТКА

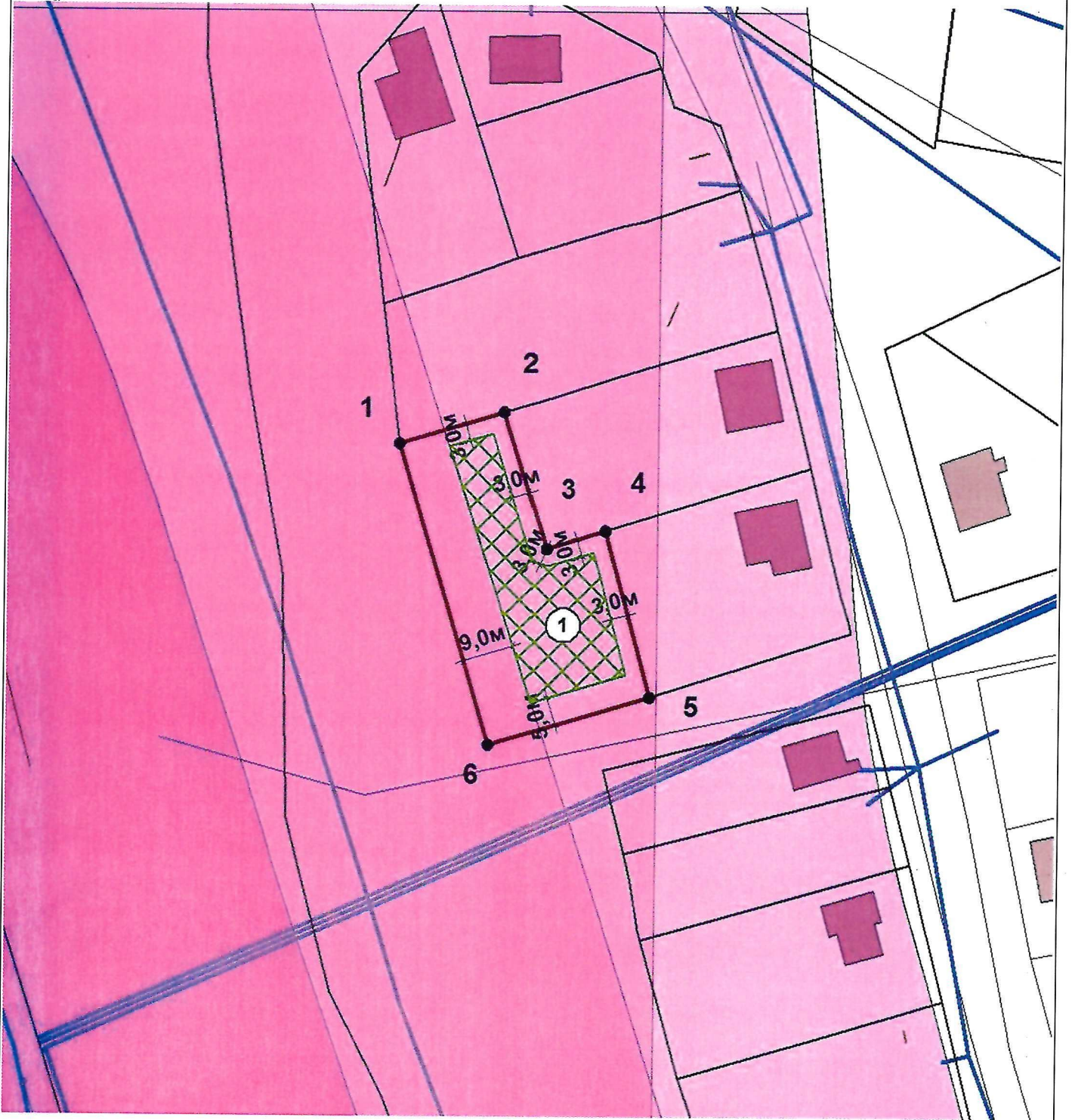


Земельный участок с кадастровым/условным номером 02:57:031008:144

| | | | | | | |
|---------------------------------------------------------------|----------------------------------------------------|---------|-------|---------------------------------------|---------------------------------------------------------------------------------------|--------|
| Администрация ГО г. Октябрьский Республики Башкортостан | Чертеж градостроительного плана земельного участка | | | | Администрация городского округа город Октябрьский Республики Башкортостан | |
| | Должность | Подпись | Дата | Фамилия | Масштаб | 1:2000 |
| | Главный архитектор — начальник ОАиГ | | 20.08 | Храмцова Галина Николаевна | Лист | 1 |
| | Заведующий сектором | | 20.08 | Сулейманова Зульфия Мухасиновна | | |
| | Ведущий специалист | | 20.08 | Забаева Анастасия Евгеньевна | Листов | 2 |



ЛИСТ 2.
 ЧЕРТЕЖ ГРАДОСТРОИТЕЛЬНОГО ПЛАНА ЗЕМЕЛЬНОГО УЧАСТКА



См. приложение к чертежу градостроительного плана земельного участка.

| | | | | | |
|---------------------------------------------------------|----------------------------------------------------|---------|-------|---------------------------------------------------------------------------|--------|
| Администрация ГО г. Октябрьский Республики Башкортостан | Чертеж градостроительного плана земельного участка | | | Администрация городского округа город Октябрьский Республики Башкортостан | |
| | Должность | Подпись | Дата | Масштаб | 1:1000 |
| | Главный архитектор — начальник ОАиГ | | 20.09 | Лист | 2 |
| | Заведующий сектором | | 20.09 | | |
| | Ведущий специалист | | 20.09 | Листов | 2 |
| | | | | Фамилия | |
| | | | | Храмцова Галина Николаевна | |
| | | | | Сулейманова Зульфия Мухасиновна | |
| | | | | Забеева Анастасия Евгеньевна | |

Приложение к чертежу градостроительного плана земельного участка





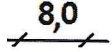
Экспликация объектов:

Существующие объекты:

отсутствуют

Место допустимого размещения проектируемых (реконструируемых) объектов:

Условные обозначения:

-  Земельный участок
-  Номера поворотных точек земельного участка
-  Номер объекта
-  Место допустимого размещения зданий, строений, сооружений
-  Линия минимального отступа от границы земельного участка, за пределами которой запрещено строительство зданий и сооружений

Чертеж градостроительного плана земельного участка разработан с использованием топоосновы с электронной карты города

Чертеж градостроительного плана земельного участка разработан 19.09.2022, разработчик чертежа Администрация ГО г. Октябрьский Республики Башкортостан

Место допустимого размещения зданий, строений, сооружений указано с учетом СЗЗ от производственного объекта и при условии соблюдения противопожарных норм, санитарно-эпидемиологических правил

Координаты поворотных точек земельного участка с кадастровым номером 02:57:031008:144

| Обозначение (номер) характерной точки | Перечень координат характерных точек в системе координат, используемой для ведения Единого государственного реестра недвижимости | |
|---------------------------------------|----------------------------------------------------------------------------------------------------------------------------------|------------|
| | X | Y |
| 1 | 633387,69 | 1202379,51 |
| 2 | 633393,21 | 1202397,9 |
| 3 | 633369,17 | 1202405,42 |
| 4 | 633372,41 | 1202415,69 |
| 5 | 633342,95 | 1202423,62 |
| 6 | 633334,5 | 1202395,47 |

Информация о границах зоны планируемого размещения объекта капитального строительства в соответствии с утвержденным проектом планировки территории (при наличии)

Проект планировки территории не утвержден.

| Обозначение (номер) характерной точки | Перечень координат характерных точек в системе координат, используемой для ведения Единого государственного реестра недвижимости | |
|---------------------------------------|----------------------------------------------------------------------------------------------------------------------------------|---|
| | X | Y |
| - | - | - |

2. ИНФОРМАЦИЯ О ГРАДОСТРОИТЕЛЬНОМ РЕГЛАМЕНТЕ ЛИБО ТРЕБОВАНИЯХ К НАЗНАЧЕНИЮ, ПАРАМЕТРАМ И РАЗМЕЩЕНИЮ ОБЪЕКТА КАПИТАЛЬНОГО СТРОИТЕЛЬСТВА НА ЗЕМЕЛЬНОМ УЧАСТКЕ, НА КОТОРЫЙ ДЕЙСТВИЕ ГРАДОСТРОИТЕЛЬНОГО РЕГЛАМЕНТА НЕ РАСПРОСТРАНЯЕТСЯ ИЛИ ДЛЯ КОТОРОГО ГРАДОСТРОИТЕЛЬНЫЙ РЕГЛАМЕНТ НЕ УСТАНОВЛИВАЕТСЯ

Земельный участок расположен в территориальной зоне ЖМ. Жилая малоэтажная подзона. Малоэтажная жилая застройка (индивидуальное жилищное строительство; размещение дачных домов и садовых домов) для размещения жилого дома, не предназначенного для раздела на квартиры (дом, пригодный для постоянного проживания, высотой от одного до трех надземных этажей включительно), включая выращивание плодовых, ягодных, овощных, бахчевых или иных декоративных, или сельскохозяйственных культур, размещение гаражей и подсобных сооружений с земельными участками от 0,06га до 0,15га;

Установлен градостроительный регламент.

- 2.1. Реквизиты акта органа государственной власти субъекта Российской Федерации, органа местного самоуправления, содержащего градостроительный регламент либо реквизиты акта федерального органа государственной власти, органа государственной власти субъекта Российской Федерации, органа местного самоуправления, иной организации, определяющего, в соответствии с федеральными законами, порядок использования земельного участка, на который действие градостроительного регламента не распространяется или для которого градостроительный регламент не устанавливается**

Градостроительный регламент установлен Правила землепользования и застройки городского округа город Октябрьский Республики Башкортостан, Решение от 29.06.2017 №107.

- 2.2. Информация о видах разрешенного использования земельного участка**

Основные виды разрешенного использования земельного участка:

- для индивидуального жилищного строительства;
- блокированная жилая застройка не более двух блоксекций;
- дошкольное, начальное и среднее общее образование;
- земельные участки (территории) общего пользования;
- улично-дорожная сеть;
- благоустройство территории;

Основные виды разрешенного использования земельного участка по проекту планировки территории и (или) проекту межевания территории:

Отсутствует

Условно разрешенные виды использования земельного участка:

- малоэтажная многоквартирная жилая застройка;
- для ведения личного подсобного хозяйства, приусадебный земельный участок;
- блокированная жилая застройка от двух до десяти блоксекций;
- обслуживание жилой застройки;
- коммунальное обслуживание;
- предоставление коммунальных услуг;
- административные здания организаций, обеспечивающих предоставление коммунальных услуг;
- социальное обслуживание;
- дома социального обслуживания;
- оказание социальной помощи населению;
- оказание услуг связи;
- общежития;
- бытовое обслуживание;
- амбулаторно-поликлиническое обслуживание;
- культурное развитие;
- объекты культурно-досуговой деятельности;
- парки культуры и отдыха;
- цирки и зверинцы;
- религиозное использование;
- осуществление религиозных обрядов;

- религиозное управление и образование;
- амбулаторное ветеринарное обслуживание;
- деловое управление;
- рынки;
- магазины;
- общественное питание;
- гостиничное обслуживание;
- служебные гаражи;
- объекты дорожного сервиса;
- заправка транспортных средств;
- обеспечение дорожного отдыха;
- автомобильные мойки;
- ремонт автомобилей;
- спорт;
- обеспечение спортивно-зрелищных мероприятий;
- обеспечение занятий спортом в помещениях;
- площадки для занятий спортом;
- оборудованные площадки для занятий спортом;
- недропользование;
- связь <1>

 <1> с условием соблюдения отступа от границ земельных участков жилой застройки и границ садовых земельных участков не менее 30,0 метров

- обеспечение внутреннего правопорядка;
- общее пользование водными объектами;
- специальное пользование водными объектами;
- гидротехнические сооружения;

Условно разрешенные виды использования земельного участка по проекту планировки территории и (или) проекту межевания территории:

Отсутствует

Вспомогательные виды разрешенного использования земельного участка:

Вспомогательные виды разрешенного использования земельного участка по проекту планировки территории и (или) проекту межевания территории:

Отсутствует

| Информация о градостроительном регламенте | Предельные (минимальные и (или) максимальные) размеры земельных участков, в том числе их площадь | | | Минимальные отступы от границ земельного участка в целях определения мест допустимого размещения зданий, строений, сооружений, за пределами которых запрещено строительство зданий, строений, сооружений | Предельное количество этажей и (или) предельная высота зданий, строений, сооружений | Максимальный процент застройки в границах земельного участка, определяемый как отношение суммарной площади земельного участка, которая может быть застроена, ко всей площади земельного участка | Требования к архитектурным решениям объектов капитального строительства, расположенным в границах территории исторического поселения федерального или регионального значения | Иные показатели |
|---------------------------------------------|--------------------------------------------------------------------------------------------------|-----------|----------------------------------------------------------------------------------------------------------------------------------------------------------------------------------------------------------------------------------------------------------------|----------------------------------------------------------------------------------------------------------------------------------------------------------------------------------------------------------|-------------------------------------------------------------------------------------|-------------------------------------------------------------------------------------------------------------------------------------------------------------------------------------------------|------------------------------------------------------------------------------------------------------------------------------------------------------------------------------|-----------------|
| | 1 | 2 | 3 | | | | | |
| | Длина, м | Ширина, м | Площадь, м ² или га | | | | | |
| Для индивидуального жилищного строительства | 30/60 | 20/30 | (образованное) земельного участка меньше установленной минимальной площади и для одного из образуемых земельных участков, но не менее 0,05 га при условии, что остальные образуемые земельные участки и не превышают минимально допустимые площади и земельных | 5 | 1,5м (ограждение) 3эт | 40 | - | - |

3. ИНФОРМАЦИЯ О РАСПОЛОЖЕННЫХ В ГРАНИЦАХ ЗЕМЕЛЬНОГО УЧАСТКА ОБЪЕКТАХ КАПИТАЛЬНОГО СТРОИТЕЛЬСТВА И ОБЪЕКТАХ КУЛЬТУРНОГО НАСЛЕДИЯ

3.1. Объекты капитального строительства

| | | | |
|---|-------------------------------------------------------------------|---|---------------------------------------------------------------------------------------------------------------------------|
| № | Не имеется (согласно чертежу (ам) градостроительного плана) | , | Не имеется (назначение объекта капитального строительства, этажность, высотность, общая площадь, площадь застройки) |
| | | | инвентаризационный или кадастровый номер |
| | | | Не имеется |

3.2. Объекты, включенные в единый государственный реестр объектов культурного наследия (памятников истории и культуры) народов Российской Федерации

| | | | |
|---|----------------------------------------------------------------------------------|---|-------------------------------------------------------------------------------------------------------|
| № | Информация отсутствует (согласно чертежу (ам) градостроительного плана) | , | Информация отсутствует (назначение объекта культурного наследия, общая площадь, площадь застройки) |
|---|----------------------------------------------------------------------------------|---|-------------------------------------------------------------------------------------------------------|

Информация отсутствует

(наименование органа государственной власти, принявшего решение о включении выявленного объекта культурного наследия в реестр, реквизиты этого решения)

регистрационный номер в реестре

Информация отсутствует

от

Информация отсутствует

(дата)

4. ИНФОРМАЦИЯ О РАСЧЕТНЫХ ПОКАЗАТЕЛЯХ МИНИМАЛЬНО ДОПУСТИМОГО УРОВНЯ ОБЕСПЕЧЕННОСТИ ТЕРРИТОРИИ ОБЪЕКТАМИ КОММУНАЛЬНОЙ, ТРАНСПОРТНОЙ, СОЦИАЛЬНОЙ ИНФРАСТРУКТУРЫ И РАСЧЕТНЫХ ПОКАЗАТЕЛЯХ МАКСИМАЛЬНО ДОПУСТИМОГО УРОВНЯ ТЕРРИТОРИАЛЬНОЙ ДОСТУПНОСТИ УКАЗАННЫХ ОБЪЕКТОВ ДЛЯ НАСЕЛЕНИЯ В СЛУЧАЕ, ЕСЛИ ЗЕМЕЛЬНЫЙ УЧАСТОК РАСПОЛОЖЕН В ГРАНИЦАХ ТЕРРИТОРИИ, В ОТНОШЕНИИ КОТОРОЙ ПРЕДУСМАТРИВАЕТСЯ ОСУЩЕСТВЛЕНИЕ ДЕЯТЕЛЬНОСТИ ПО КОМПЛЕКСНОМУ РАЗВИТИЮ ТЕРРИТОРИИ

| Информация о расчетных показателях минимально допустимого уровня обеспеченности территории | | | | | | | | |
|-----------------------------------------------------------------------------------------------|-------------------|----------------------|-------------------------------------|-------------------|----------------------|-----------------------------------|-------------------|----------------------|
| Объекты коммунальной инфраструктуры | | | Объекты транспортной инфраструктуры | | | Объекты социальной инфраструктуры | | |
| Наименование вида объекта | Единица измерения | Расчетный показатель | Наименование вида объекта | Единица измерения | Расчетный показатель | Наименование вида объекта | Единица измерения | Расчетный показатель |
| 1 | 2 | 3 | 4 | 5 | 6 | 7 | 8 | 9 |
| - | - | - | - | - | - | - | - | - |
| Информация о расчетных показателях максимально допустимого уровня территориальной доступности | | | | | | | | |
| Объекты коммунальной инфраструктуры | | | Объекты транспортной инфраструктуры | | | Объекты социальной инфраструктуры | | |
| Наименование вида объекта | Единица измерения | Расчетный показатель | Наименование вида объекта | Единица измерения | Расчетный показатель | Наименование вида объекта | Единица измерения | Расчетный показатель |
| 1 | 2 | 3 | 4 | 5 | 6 | 7 | 8 | 9 |
| - | - | - | - | - | - | - | - | - |

5. ИНФОРМАЦИЯ ОБ ОГРАНИЧЕНИЯХ ИСПОЛЬЗОВАНИЯ ЗЕМЕЛЬНОГО УЧАСТКА, В ТОМ ЧИСЛЕ ЕСЛИ ЗЕМЕЛЬНЫЙ УЧАСТОК ПОЛНОСТЬЮ ИЛИ ЧАСТИЧНО РАСПОЛОЖЕН В ГРАНИЦАХ ЗОН С ОСОБЫМИ УСЛОВИЯМИ ИСПОЛЬЗОВАНИЯ ТЕРРИТОРИЙ

5.1. Земельный участок полностью расположен или частично расположен в границах зоны с особыми условиями использования территории - площадь земельного участка, покрываемая ЗОУИТ, составляет 1393,16 квадратных метров.

Содержание ограничений использования земельного участка: Информация отсутствует.

5.2. Земельный участок полностью расположен или частично расположен в границах зоны с особыми условиями использования территории .

Содержание ограничений использования земельного участка: зона «ЗДО-1» - территория зоны действия

ограничений по природно-экологическим и санитарно-гигиеническим требованиям

6. ИНФОРМАЦИЯ О ГРАНИЦАХ ЗОН С ОСОБЫМИ УСЛОВИЯМИ ИСПОЛЬЗОВАНИЯ ТЕРРИТОРИЙ, ЕСЛИ ЗЕМЕЛЬНЫЙ УЧАСТОК ПОЛНОСТЬЮ ИЛИ ЧАСТИЧНО РАСПОЛОЖЕН В ГРАНИЦАХ ТАКИХ ЗОН:

| Наименование зоны с особыми условиями использования территории с указанием объекта, в отношении которого установлена такая зона | Перечень координат характерных точек в системе координат, используемой для ведения Единого государственного реестра недвижимости | | |
|---------------------------------------------------------------------------------------------------------------------------------|----------------------------------------------------------------------------------------------------------------------------------|---|---|
| | Обозначение (номер) характерной точки | X | Y |
| 1 | 2 | 3 | 4 |
| | - | - | - |
| | - | - | - |

7. ИНФОРМАЦИЯ О ГРАНИЦАХ ПУБЛИЧНЫХ СЕРВИТУТОВ

| Зона действия публичных сервитутов | Перечень координат характерных точек в системе координат, используемой для ведения Единого государственного реестра недвижимости | | |
|------------------------------------|----------------------------------------------------------------------------------------------------------------------------------|---|---|
| | Обозначение (номер) характерной точки | X | Y |
| 1 | 2 | 3 | 4 |
| Отсутствует | - | - | - |

8. НОМЕР И (ИЛИ) НАИМЕНОВАНИЕ ЭЛЕМЕНТА ПЛАНИРОВОЧНОЙ СТРУКТУРЫ, В ГРАНИЦАХ КОТОРОГО РАСПОЛОЖЕН ЗЕМЕЛЬНЫЙ УЧАСТОК

02:57:031008.

9. ИНФОРМАЦИЯ О ВОЗМОЖНОСТИ ПОДКЛЮЧЕНИЯ (ТЕХНОЛОГИЧЕСКОГО ПРИСОЕДИНЕНИЯ) ОБЪЕКТОВ КАПИТАЛЬНОГО СТРОИТЕЛЬСТВА К СЕТЯМ ИНЖЕНЕРНО-ТЕХНИЧЕСКОГО ОБЕСПЕЧЕНИЯ (ЗА ИСКЛЮЧЕНИЕМ СЕТЕЙ ЭЛЕКТРОСНАБЖЕНИЯ), ОПРЕДЕЛЯЕМАЯ С УЧЕТОМ ПРОГРАММ КОМПЛЕКСНОГО РАЗВИТИЯ СИСТЕМ КОММУНАЛЬНОЙ ИНФРАСТРУКТУРЫ ПОСЕЛЕНИЯ, МУНИЦИПАЛЬНОГО ОКРУГА, ГОРОДСКОГО ОКРУГА (ПРИ ИХ НАЛИЧИИ), В СОСТАВ КОТОРОЙ ВХОДЯТ СВЕДЕНИЯ О МАКСИМАЛЬНОЙ НАГРУЗКЕ В ВОЗМОЖНЫХ ТОЧКАХ ПОДКЛЮЧЕНИЯ (ТЕХНОЛОГИЧЕСКОГО ПРИСОЕДИНЕНИЯ) К ТАКИМ СЕТЯМ, А ТАКЖЕ СВЕДЕНИЯ ОБ ОРГАНИЗАЦИИ, ПРЕДСТАВИВШЕЙ ДАННУЮ ИНФОРМАЦИЮ

| № | Наименование органа (организации), представившего (представившей) информацию о возможности подключения (технологического присоединения) объекта капитального строительства | Информация о возможности подключения (технологического присоединения) | Вид сетей инженерно-технического обеспечения | Сведения о максимальной нагрузке в возможных точках подключения (технологического присоединения) |
|----|----------------------------------------------------------------------------------------------------------------------------------------------------------------------------|-----------------------------------------------------------------------|----------------------------------------------|--------------------------------------------------------------------------------------------------|
| 1. | ГУП "Октябрьскокоммунв одоканал" | №03/296 от 13.09.2022 | Водоснабжение | 2,7 м3/час |
| 2. | ООО "Теплоэнерго" Октябрьский ГО | №1179 от 16.09.2022 | Тепловая энергия (мощность) | - |

10. РЕКВИЗИТЫ НОРМАТИВНЫХ ПРАВОВЫХ АКТОВ СУБЪЕКТА РОССИЙСКОЙ ФЕДЕРАЦИИ, МУНИЦИПАЛЬНЫХ ПРАВОВЫХ АКТОВ, УСТАНОВЛИВАЮЩИХ ТРЕБОВАНИЯ К БЛАГОУСТРОЙСТВУ ТЕРРИТОРИИ

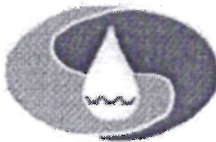
Решение "Правила благоустройства городского округа город Октябрьский Республики Башкортостан" № 444 от 28.08.2015

11. ИНФОРМАЦИЯ О КРАСНЫХ ЛИНИЯХ

не утверждены

| Обозначение (номер) характерной точки | Перечень координат характерных точек в системе координат, используемой для ведения Единого государственного реестра недвижимости | |
|---------------------------------------|----------------------------------------------------------------------------------------------------------------------------------|---|
| | X | Y |
| - | - | - |

Приложение (в случае, указанном в части 3.1 статьи 57.3 Градостроительного кодекса Российской Федерации)



Почтовый адрес: 452616, Республика Башкортостан, город Октябрьский, улица Кувыкина, дом 23,
тел. (34767) 4-04-97, 5-30-36, 5-44-53, 5-24-94, факс 4-04-97

Реквизиты: ИНН 0265026710, КПП 026501001, ОГРН 1050203331056, Р/С 40702810306380102749
в БАШКИРСКОМ ОТДЕЛЕНИИ № 8598 ПАО СБЕРБАНК г. УФА, К/С 30101810300000000601, БИК 048073601,
ОКПО 77841980, ОКТМО 80735000

E-mail: myr_ovk@mail.ru

№ 03/296 от « 13 » 09 2022г.
На № 198/1 от « 12 » 09 2022г.

Главному архитектору –
начальнику отдела ОАиГ
Г.Н.Храмцовой

Информация о возможности подключения (технологического присоединения) к централизованным сетям водоснабжения и водоотведения объекта капитального строительства на земельном участке с разрешенным использованием: для индивидуального жилищного строительства, расположенного по адресу: Республика Башкортостан, городской округ город Октябрьский, г. Октябрьский, ул.Верхняя, ба кадастровый номер 02:57:031008:144
Предельная свободная мощность существующих сетей водопровода: 2,7 м³/час
Срок действия информации о возможности подключения (технологического присоединения) - 1 год

ВОДОСНАБЖЕНИЕ

Водоснабжение объекта капитального строительства на земельном участке с разрешенным использованием: для индивидуального жилищного строительства, расположенного по адресу: Республика Башкортостан, городской округ город Октябрьский, г. Октябрьский, ул.Верхняя, ба кадастровый номер 02:57:031008:144 возможно от действующего водопровода В диаметром 63мм по ул.Верхняя.

Давление в сети на месте врезки - 2,6 атм.

ВОДООТВЕДЕНИЕ

Отведение стоков возможно в шамбо.

ИНФОРМАЦИЯ О ТАРИФЕ НА ПОДКЛЮЧЕНИЕ

Тариф на подключение к централизованным сетям водоснабжения утвержден ГК РБ по тарифам постановлением №65 от 25 июня 2021г., действует по 31 декабря 2024г. Базовая ставка тарифа на подключение (техническое присоединение) к централизованной системе холодного водоснабжения – 11086,76 тыс.руб/км (без НДС). За информацией о новом тарифе следует обратиться 1 января 2023г.

Главный инженер:


Н.В. Сорокин

Примечание: Технические условия подключения (технологического присоединения) к сетям водоснабжения и водоотведения объекта капитального строительства на земельном участке с разрешенным использованием: для индивидуального жилищного строительства, расположенного по адресу: Республика Башкортостан, городской округ город Октябрьский, г. Октябрьский, ул.Верхняя, ба кадастровый номер 02:57:031008:144, могут быть выданы после предоставления полного перечня документов в соответствии с п.14 Постановление Правительства РФ от 30.11.2021 N 2130 "Об утверждении Правил подключения (технологического присоединения) объектов капитального строительства к централизованным системам горячего водоснабжения, холодного водоснабжения и (или) водоотведения, о внесении изменений в отдельные акты Правительства РФ и признании утратившими силу отдельных актов Правительства РФ и положений отдельных актов Правительства РФ".

«ТЕПЛОЭНЕРГО»

яуаплылығы сикләнгән
йәмғиәте

452607, Рәсәй, Башҡортостан
Республикаһы, Октябрьский ҡалаһы,
Бахса ҡулсаһы, 2 йорт
Тел./факс: (34767) 6-66-88, 6-68-28
E-mail: omupts@yandex.ru



Общество с ограниченной
ответственностью
«ТЕПЛОЭНЕРГО»

452607, Россия,
Республика Башҡортостан,
г. Октябрьский, Садовое кольцо, д. 2
Тел./факс: (34767) 6-66-88, 6-68-28
E-mail: omupts@yandex.ru

ИНН 0265044973, КПП 026501001, ОГРН 1170280027862

Исх. № 1179 от «16» Октябрь 20 22 г.

на № _____ от « » _____ 20 г.

Начальнику отдела архитектуры и
градостроительства
Администрации ГО г. Октябрьский,
главному архитектору
Г. Н. Храпцовой

На Ваш запрос №198/2 от 12.09.2022г. ООО «Теплоэнерго» сообщает, что на земельном участке с кадастровым номером 02:57:031008:144 по адресу: РБ, г. Октябрьский, ул. Верхняя, ба отсутствует техническая возможность подключения объектов к сетям инженерно-технического обеспечения (теплоснабжение) в связи с отсутствием тепловых сетей вблизи с указанным участком.

Директор

А.Б. Купавых

16.09.2022 г. № 1179

На № 198/2 от 12.09.2022 г.

Администрация городского округа
город Октябрьский Республики
Башкортостан
Руководителю

Справка об отсутствии возможностей технического подключения

ООО "Теплоэнерго" Октябрьский ГО сообщает об отсутствии возможности
технического подключения объекта «», (заказчик - Администрация
городского округа город Октябрьский Республики Башкортостан) к инженерной сети ().

Причина отказа: Отсутствие тепловых сетей вблизи с указанным участком

Директор

Купавых Андрей Борисович